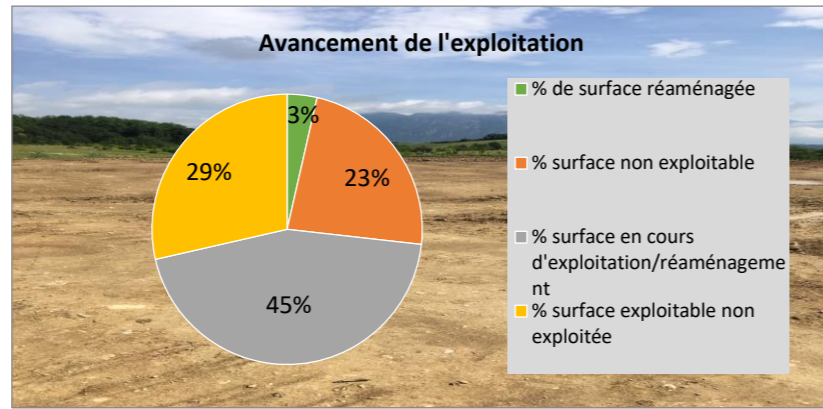


Fiche Biodiversité Bellecombe

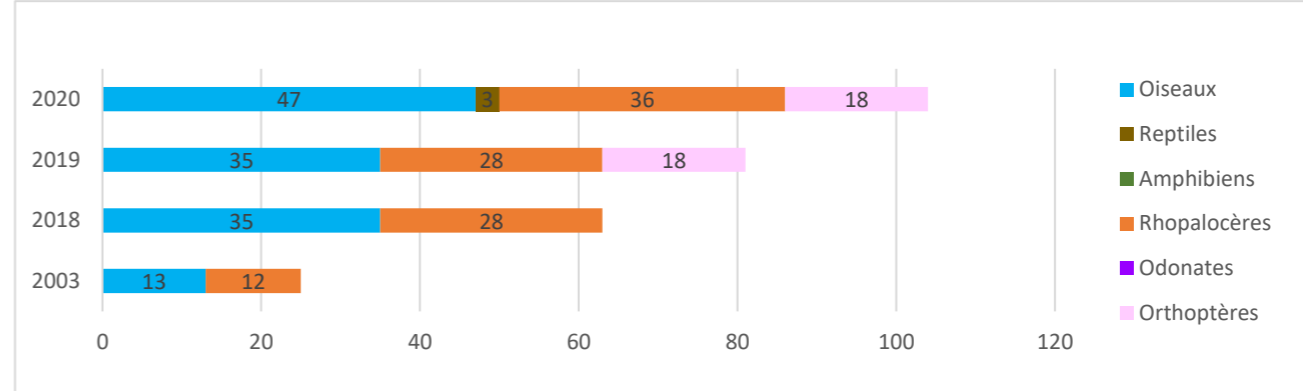
2020

Localisation du site :

Région	AURA
Département	SAVOIE
	Bellecombe en
	Bauges
Commune	Bauges
Superficie	28
Année d'ouverture	1989
Type de gisement	Roche massive
Structure naturaliste	KARUM



Evolution du nombre d'espèces observées par groupe



Echéancier et protocoles de suivis des taxons sur le site

- * L'inventaire de 2003 a été réalisé de manière non exhaustive et par un bureau d'études différent
- * Dans le cadre de l'observatoire de la biodiversité débuté en 2018, les différents groupes faunistiques sont inventoriés une année sur deux (orthoptères les années impaires et oiseaux, papillons, reptiles les années paires).

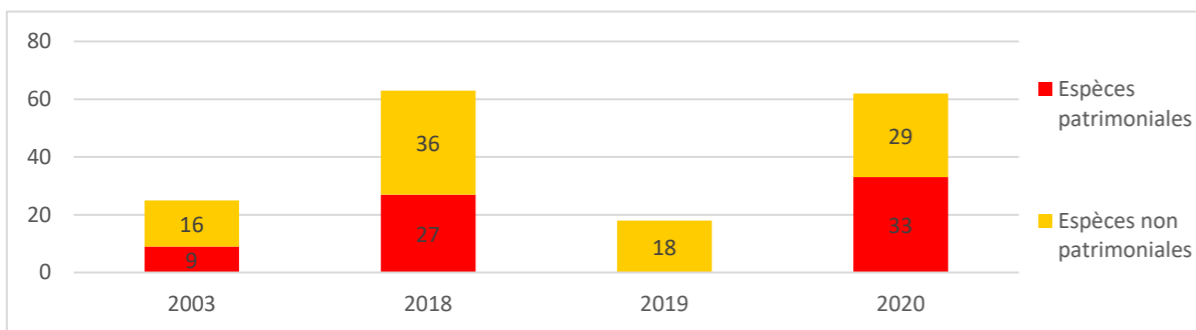
Aménagements réalisés sur le site

Nombre d'habitats spécifiques	0
Arbres et arbustes (en ml)	850
Nombre arbres fruitiers	1,2
Surface ensemencée (en ha)	1,2

Partenariats/Sensibilisation/Communication

Nombre de partenariats	2
Nombre de visites (depuis l'ouverture du site)	112
Nombre de sensibilisations biodiversité (l'année précédente)	1

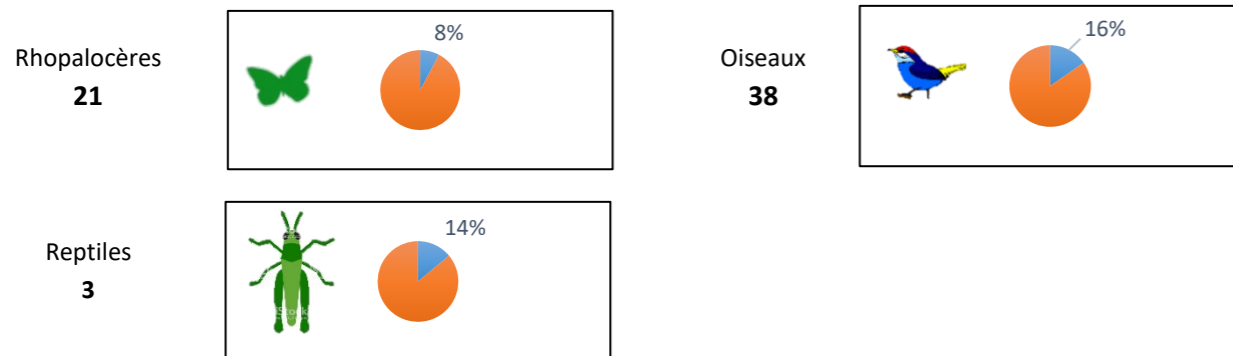
Répartition des espèces observées selon leur statut de protection



Une espèce protégée et/ou menacée est appelée une **espèce patrimoniale**. Une **espèce menacée** est une espèce qui possède le statut vulnérable, en danger ou critique dans la Liste Rouge Régionale. Une **espèce protégée** fait l'objet d'un arrêté.

Les groupes d'espèces étudiés sont les groupes qui ont été inventoriés lors du dossier d'étude d'impact et qui ont été qualifiés à enjeu par le bureau d'études.

Nombre d'espèces recensées sur le site lors du dernier inventaire et pourcentage par rapport aux nombres d'espèces de la région Rhône-Alpes



Focus photo/événement



Orchis mouche

Milieu de type pelouse sèche calcicole montagnarde présent sur le haut de la carrière écologiquement intéressant et fauchée en 2020